

京都市内涝灾害风险地图

东山区/下京区

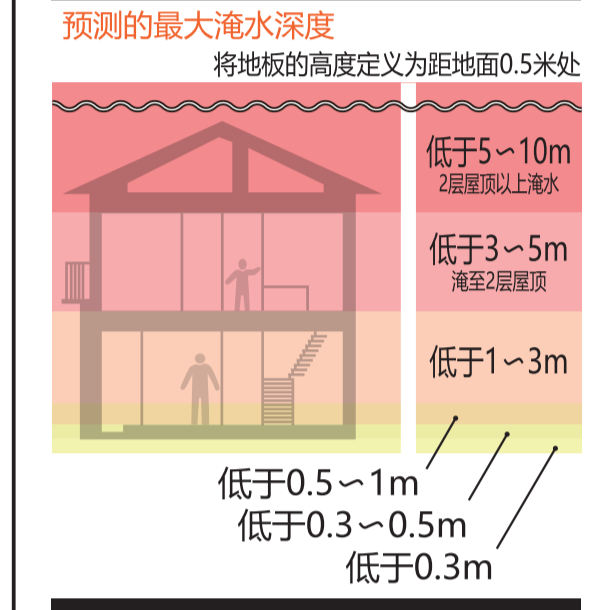


本地图根据《水防法》的规定，对被指定的下水道在假定最大规模降雨导致泛滥时的浸水深度等信息进行了标示。

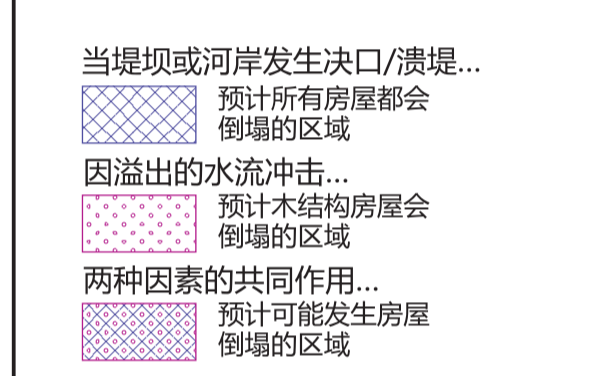
※预计的最大规模降雨量 (147mm / 1h)

图例

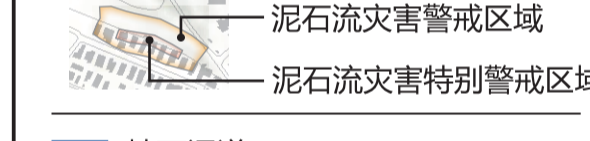
雨水外溢浸水预测区域



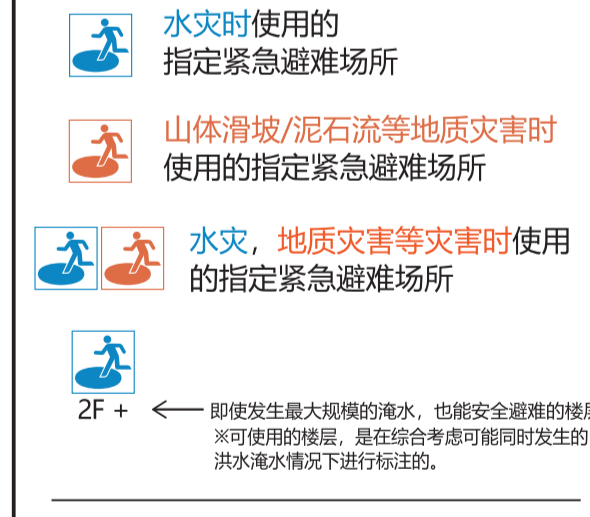
因河流泛滥需提前撤离的区域 (预计可能发生房屋倒塌的区域)



泥石流灾害警戒区域



指定紧急避难场所



防灾基地

